









Unternehmen:
EWZ | Entwicklungsgesellschaft
Waldstadt Wünsdorf/Zehrendorf mbH

Legende

-  Flurstück mit Nummer
-  Block mit Nummer
-  Heizleitungstrasse
- Gebäude (Index)**
-  Abrissgebäude
- Fläche (Index)**
-  Entsiegelungsfläche
-  Zuwegung (Pappelweg)

Abrissgebäude		
Nr.	Grundfläche [m²]	Anzahl (I) Geschosse + Keller (K)
1A	360	I + K
1B	240	I + K
2	600	I + K
3A	600	I
3B	372	I
4	600	I + K
5A	960	II
5B	400	I
6	884	I + K
7	26	I
WR	40	I
Summe	5.082	m²

Abrissflächen		
Nr.	Grundfläche [m²]	
M	1.170	
N	805	
O	37	
P	105	
Q	934	
R	865	
S	631	
T	200	
Tropfflächen	257	
Heizleitungstrassen	324	
Summe	5.328	m²

Abriss- und Entsiegelungsoptionen Block 412

	Datum:	Name:	N	1:1.200	Lagebezug: ETRS 89_Zone 33_BB_7
Bearbeitet:	24.11.2025	Lüders, Tahiri			Meter
Gezeichnet:	24.11.2025	Krüger			